



1. План-схемы ОУ:

1.1. План-схема района расположения МАДОУ «Глобус» г. Перми, пути движения транспортных средств и детей (воспитанников) 1 и 2 корпус




Условные обозначения

 - движение детей (воспитанников) из МАДОУ «Глобус» г. Перми

 - движение транспортных средств

 - жилая застройка

 - проезжая часть

 - тротуар

 - пешеходный переход

 - разметка 1.14.1

 - светофорный объект

 - искусственная неровность


 - ограничение максимальной скорости


1. План-схемы ОУ:


1.2. План-схема района расположения МАДОУ «Глобус» г. Перми, пути движения транспортных средств и детей (воспитанников) 3 и 4 корпус




Условные обозначения


 - направление движения транспортных средств


 - направление движения детей и взрослых


 - жилая застройка


 - проезжая часть



 - тротуар


 - искусственное освещение


 - ограждение МАДОУ


 - парковка транспортных средств


 - ограждение для транспорта

  - искусственная неровность

 - осторожно дети

 - главная

 - ограничение максимальной скорости

 - жилая зона