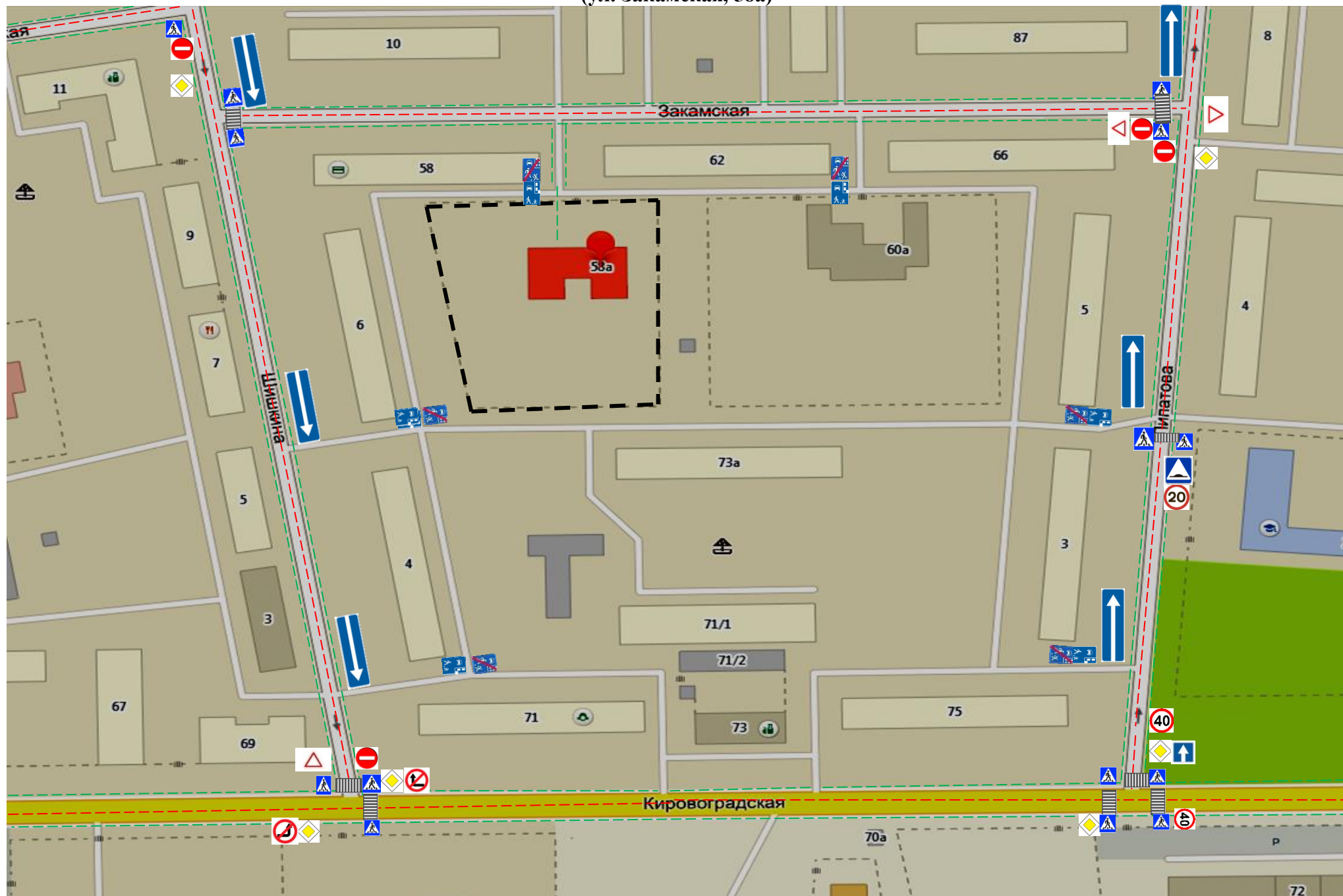



1.3. План-схема организации дорожного движения в непосредственной близости от МАДОУ «Глобус» г. Перми с размещением соответствующих технических средств, маршруты движения детей и расположение парковочных мест (ул. Закамская, 58а)




Условные обозначения

 - движение детей (воспитанников) из МАДОУ «Глобус» г. Перми

 - движение транспортных средств


 - жилая застройка

 - проезжая часть


 - тротуар

 - пешеходный переход

 - разметка 1.14.1

 - светофорный объект


 - искусственная неровность


 - ограничение максимальной скорости

1.4. План-схема организации дорожного движения в непосредственной близости от МАДОУ «Глобус» г. Перми с размещением соответствующих технических средств, маршруты движения детей и расположение парковочных мест (ул. Шишкина, 16)




Условные обозначения


 - движение детей (воспитанников) из МАДОУ «Глобус» г. Перми

 - движение транспортных средств

 - жилая застройка

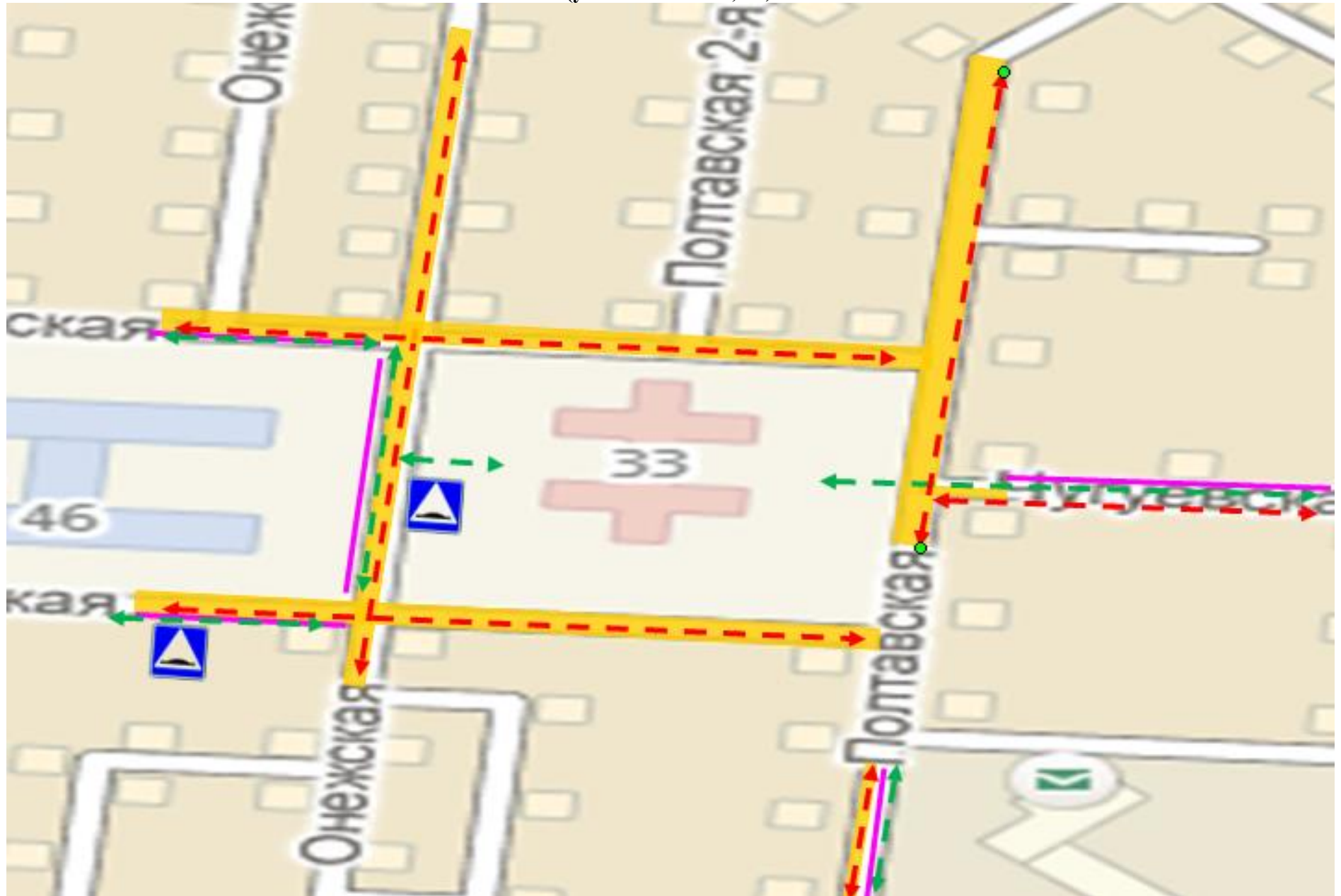
 - проезжая часть

 - тротуар


 - пешеходный переход


 - разметка 1.14.1


1.5. План-схема организации дорожного движения в непосредственной близости от МАДОУ «Глобус» г. Перми с размещением соответствующих технических средств, маршруты движения детей и расположение парковочных мест (ул. Полтавская, 33)




Условные обозначения


 - направление движения транспортных средств

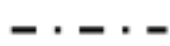
 - направление движения детей и взрослых


 - жилая застройка


 - проезжая часть



 - тротуар


 - искусственное освещение


 - ограждение МАДОУ


 - парковка транспортных средств


 - ограждение для транспорта

  - искусственная неровность

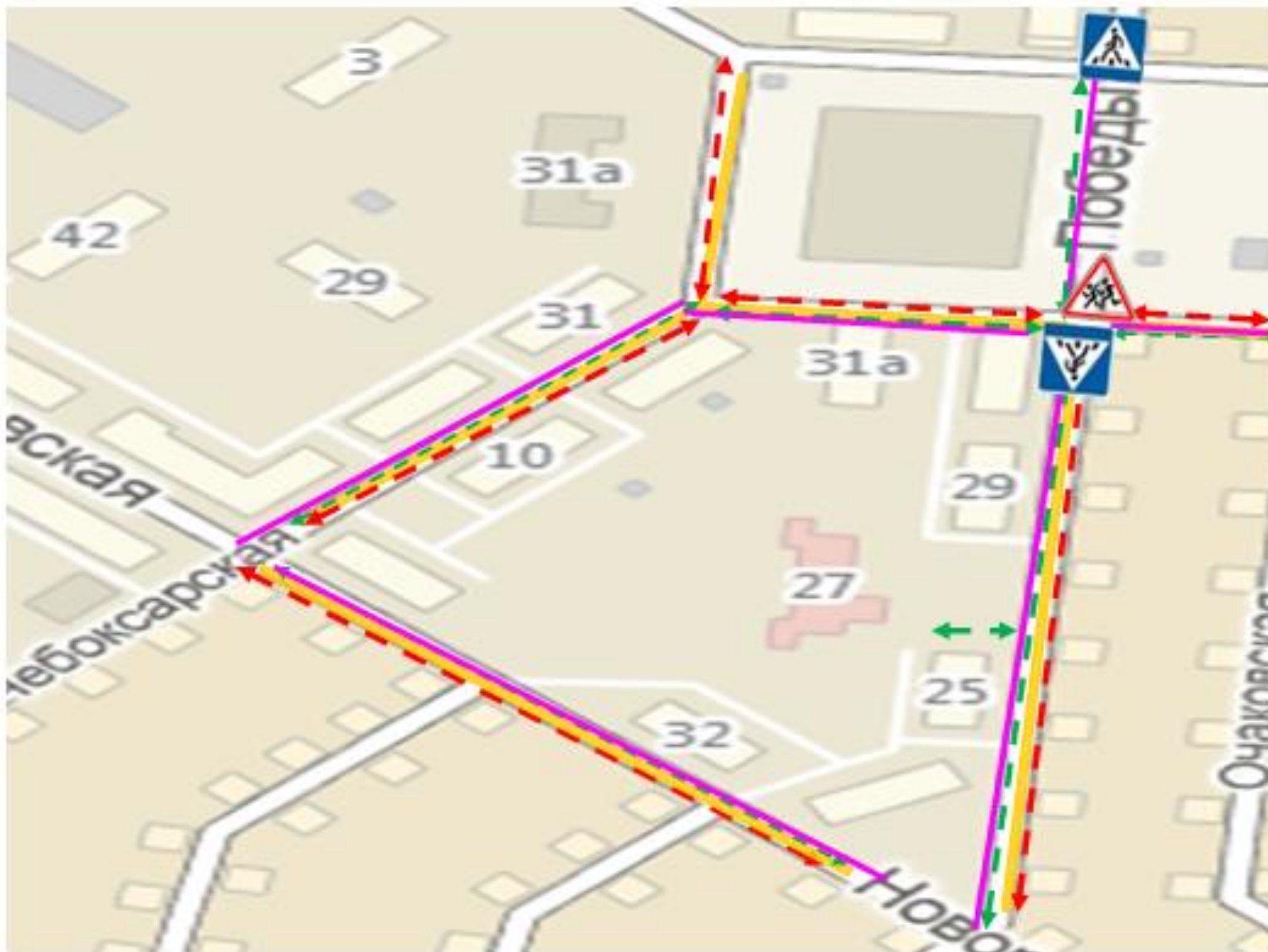
 - осторожно дети

 - главная


 - ограничение максимальной скорости


 - жилая зона


1.6. План-схема организации дорожного движения в непосредственной близости от МАДОУ «Глобус» г. Перми с размещением соответствующих технических средств, маршруты движения детей и расположение парковочных мест (ул. Победы, 27)




Условные обозначения


 - направление движения транспортных средств


 - направление движения детей и взрослых


 - жилая застройка


 - проезжая часть



 - тротуар


 - искусственное освещение


 - ограждение МАДОУ


 - парковка транспортных средств

 - ограждение для транспорта

  - искусственная неровность

 - осторожно дети

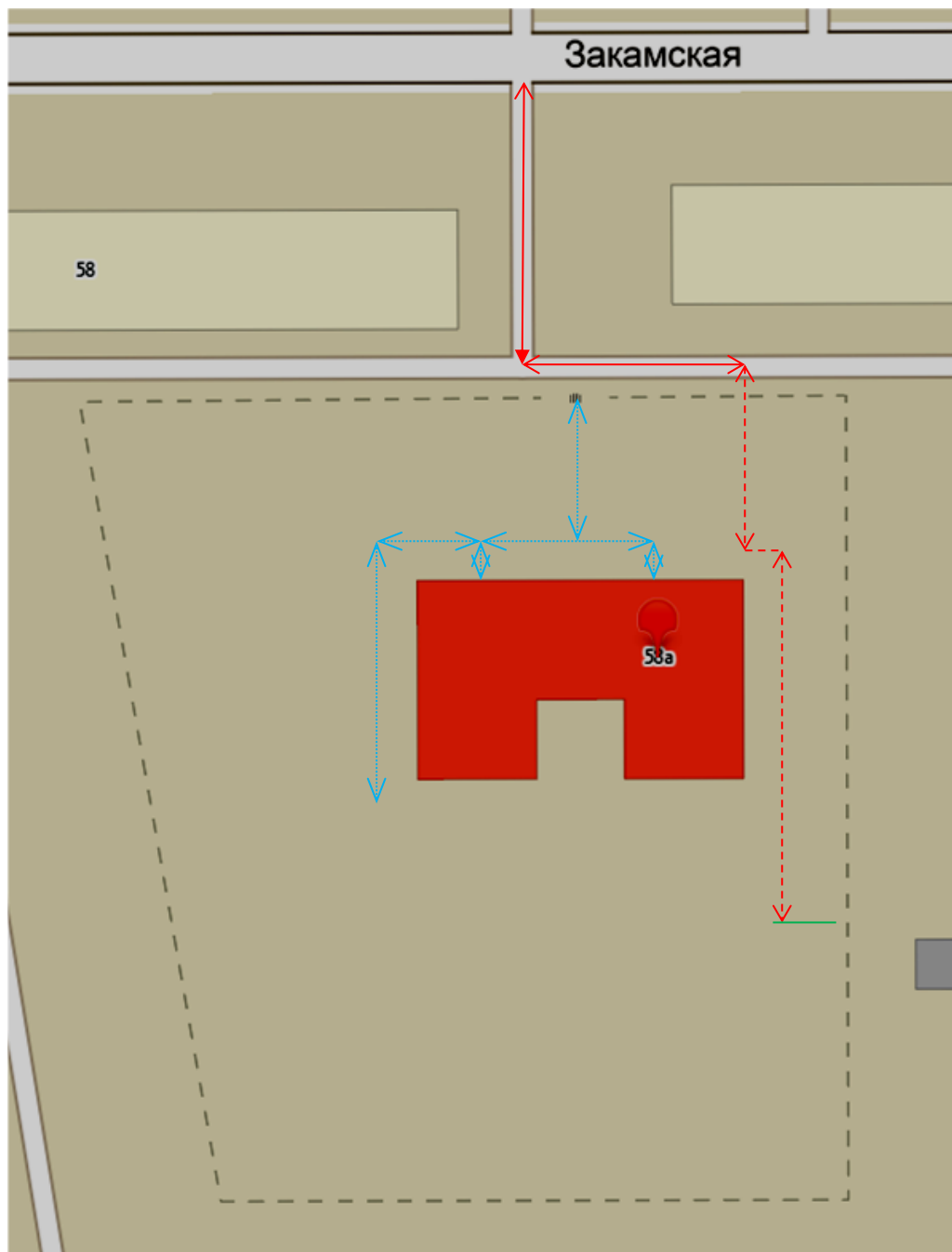
 - главная

 - ограничение максимальной скорости



- жилая зона

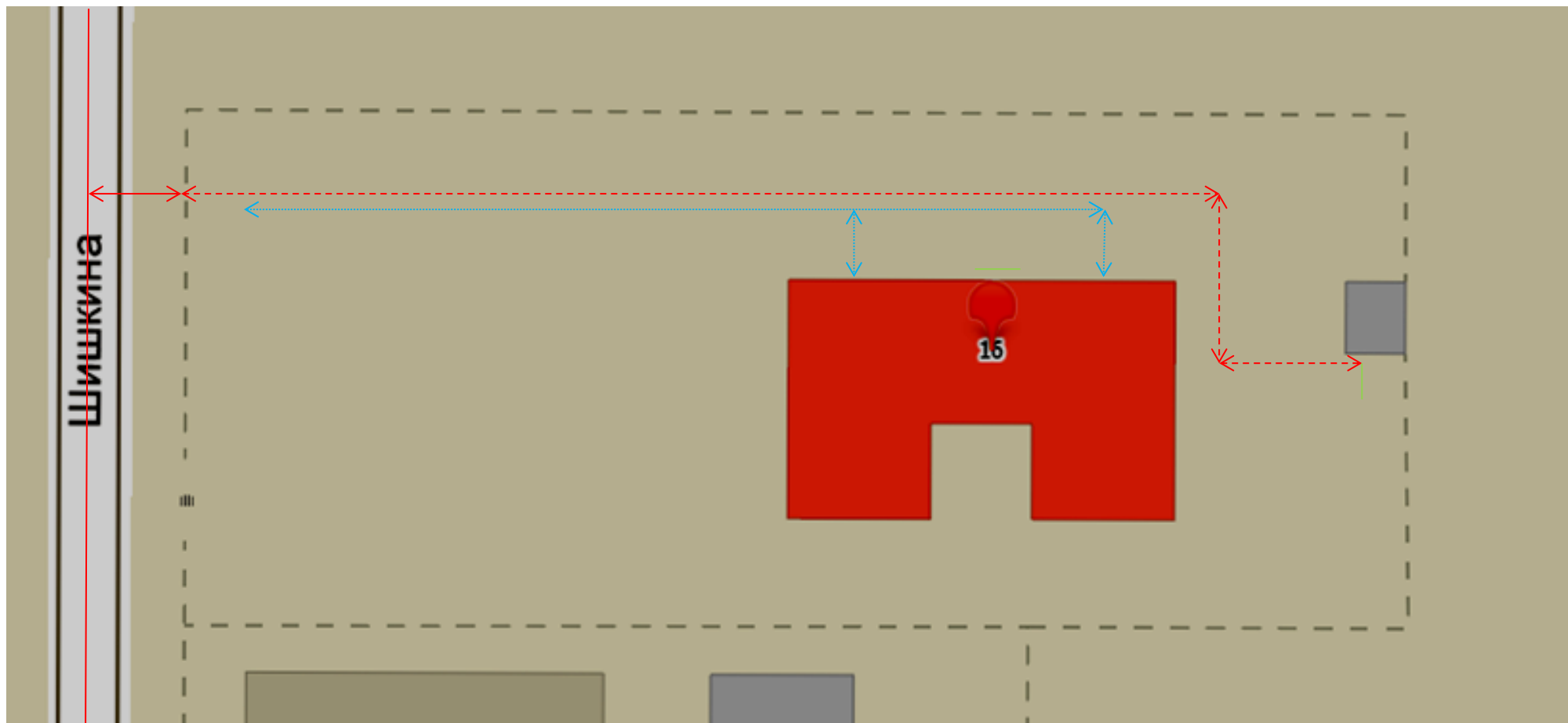
1.7. План-схема путей движения транспортных средств к местам разгрузки/погрузки и рекомендуемых безопасных путей передвижения детей по территории МАДОУ «Глобус» г. Перми (ул. Закамская, 58а)



Условные обозначения

- ↔ Везд/выезд грузовых транспортных средств
- ↔ Движение грузовых транспортных средств по территории МАДОУ «Глобус» г. Перми
- ↔ Движение детей (воспитанников) на территории МАДОУ «Глобус» г. Перми
- Место разгрузки/погрузки

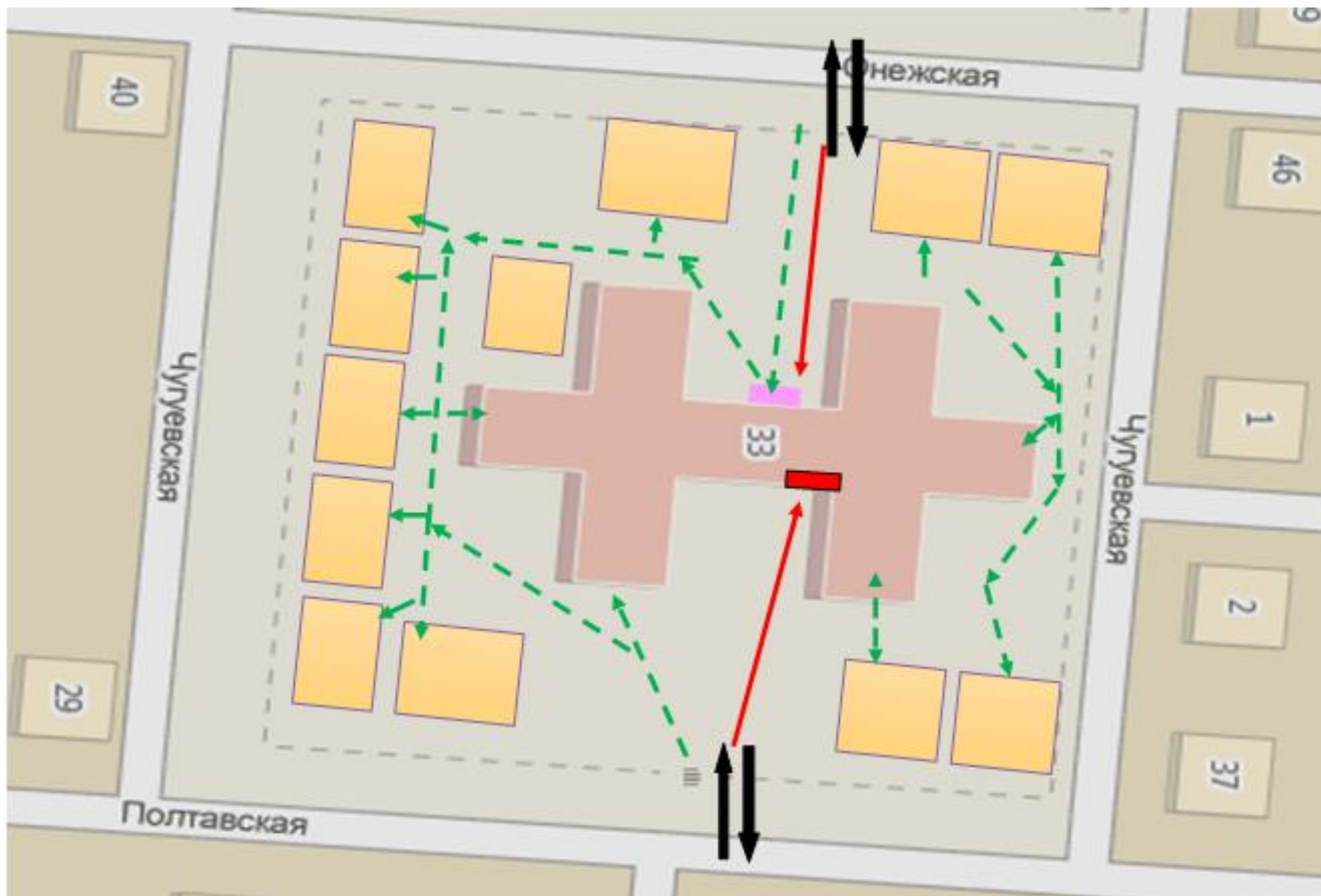
1.8. План-схема путей движения транспортных средств к местам разгрузки/погрузки и рекомендуемых безопасных путей передвижения детей по территории МАДОУ «Глобус» (ул. Шишкина, 16)



Условные обозначения

- ↔ Въезд/выезд грузовых транспортных средств
- ↔ Движение грузовых транспортных средств по территории МАДОУ «Глобус» г. Перми
- ↔ Движение детей (воспитанников) на территории МАДОУ «Глобус» г. Перми
- Место разгрузки/погрузки

1.9. План-схема путей движения транспортных средств к местам разгрузки/погрузки и рекомендуемых безопасных путей передвижения детей по территории МАДОУ «Глобус» (ул. Полтавская, 33)



Условные обозначения:



- въезд/выезд грузовых транспортных средств



- движение транспортных средств по территории учреждения



- движение детей и взрослых по территории учреждения



- место разгрузки/погрузки

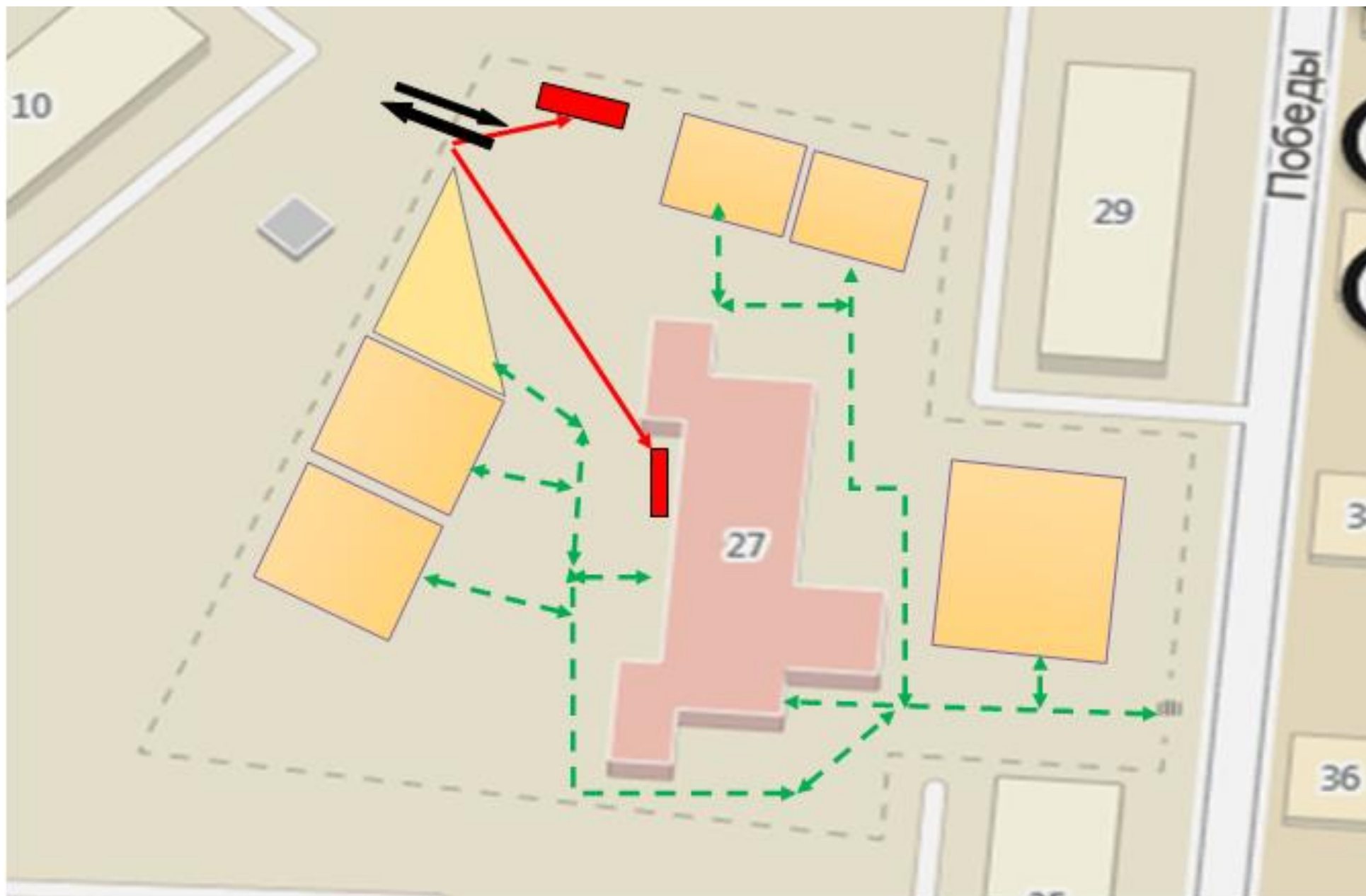


- место разгрузки/погрузки 1 раз в неделю



- прогулочные участки/ спортивные площадки

1.10. План-схема путей движения транспортных средств к местам разгрузки/погрузки и рекомендуемых безопасных путей передвижения детей по территории МАДОУ «Глобус» (ул. Победы, 27)



Условные обозначения:



- въезд/выезд грузовых транспортных средств



- движение транспортных средств по территории учреждения



- движение детей и взрослых по территории учреждения



- место разгрузки/погрузки



- место разгрузки/погрузки 1 раз в неделю



- прогулочные участки/ спортивные площадки